



BNPB

BADAN NASIONAL PENANGGULANGAN BENCANA

Gedung GRAHA BNPB Jl. Pramuka Kav. 38 Jakarta Timur 13120

Pusdalops BNPB : 117, Whatsapp : 0812-123-7575

E-mail : pusdalops@bnpb.go.id, WEBSITE : www.bnpb.go.id

LAPORAN HARIAN

Selasa, 14 Mei 2024

Dilaporkan kejadian Alam dan Bencana di wilayah Indonesia yang dikumpulkan oleh Pusdalops BNPB sejak hari Selasa, 14 Mei 2024 Pukul 07.00 WIB sampai dengan hari Rabu, 15 Mei 2024 Pukul 07.00 WIB sebagai berikut :

A. Kejadian Bencana

1. Banjir di Kab. Sarolangun, Prov. Jambi

- Kronologis : Dipicu oleh hujan dengan intensitas tinggi pada hari Selasa, 14 Mei 2024 Pkl. 06:30 WIB
- Lokasi :
 - Kec. Limun
 - Ds. Lubuk Bedorong
 - Ds. Temalang
 - Ds. Demang
- Korban Jiwa :
 - ±108 KK / 432 Jiwa terdampak
- Kerugian Material :
 - 108 Unit rumah terendam
- Upaya :
 - BPBD Kab. Sarolangun berkoordinasi dengan aparat Desa setempat guna melakukan pendataan
- Kondisi Mutakhir :
 - Banjir belum surut

Sumber : BPBD Kab. Sarolangun Bpk. Yen Aswandi

2. Banjir di Kab. Padang Lawas, Prov. Sumatera Utara

- Kronologis : Dipicu oleh hujan dengan intensitas tinggi pada hari Selasa, 14 Mei 2024 Pkl. 09:30 WIB
- Lokasi :
 - Kec. Simangambat
 - Ds. Simangambat Julu
- Korban Jiwa :
 - ±70 KK / 2.800 Jiwa terdampak
- Kerugian Materil :

- 70 Unit rumah terendam
- TMA mencapai ±50 - 100 cm
- Upaya :
 - BPBD Kab. Padang Lawas berkoordinasi dengan pihak Kecamatan dan aparat Desa di wilayah yang terdampak Banjir
- Kondisi Mutakhir :
 - Banjir saat ini belum surut

Sumber : Pusdalops BPBD Prov. Sumatera Utara

3. Banjir di Kab. Kampar, Prov. Riau

- **UPDATE :** Rabu, 15 Mei 2024 Pkl. 02:00 WIB
- Kronologis : Dipicu oleh hujan dengan intensitas tinggi pada hari Senin, 13 Mei 2024 Pkl. 16:00 WIB
- Lokasi :
 - Kec. Kampar Utara
 - Ds. Sendayan
 - Kec. Rumbio Jaya
 - Ds. Pulau Payung
 - Ds. Alam Panjang
- Korban Jiwa :
 - ±173 KK / 499 Jiwa terdampak
- Kerugian Materil :
 - 173 unit rumah terendam
 - 1 Unit fasdik terendam
 - 1 Unit fasdah terendam
 - ±2 Ha lahan kebun terendam
 - TMA mencapai ±20 - 80 cm
- Upaya :
 - BPBD Kab. Kampar melakukan kaji cepat dan pendataan di lokasi kejadian
- Kondisi Mutakhir :
 - Banjir saat ini belum surut

Sumber : Pusdalops BPBD Kab. Kampar

4. Tanah Longsor di Kab. Sinjai, Prov. Sumatera Utara

- Kronologis : Dipicu oleh hujan dengan intensitas tinggi pada hari Selasa, 16 April 2024 Pkl. 16:00 WIB
- Lokasi :
 - Kec. Sinjai Borong
 - Ds. BontoKatute
 - Kec. Sinjai Barat
 - Ds. Botolempangan
- Korban Jiwa :
 - ±36 KK / 108 Jiwa terdampak
- Kerugian Materil :
 - 24 Unit rumah (RR)
 - 1 Unit rumah (RS)
 - 1 Unit rumah (RB)
 - 1 Unit fasdah (RS)
 - 1 buah tiang listrik roboh

- Jalan penghubung Provinsi rusak sepanjang 1.000 meter
- Upaya :
 - BPBD Kab. Sinjai berkoordinasi dengan aparat setempat guna pendataan lebih lanjut
 - BPBD Kab. Sinjai menyalurkan bantuan logistik untuk warga terdampak Tanah Longsor dan Pergerakan Tanah
- Kondisi Mutakhir :
 - Saat ini telah kondusif dilokasi kejadian

Sumber : Pusdalops BPBD Kab. Sinjai Bpk. Andi

5. Erupsi Gn. Ile Lewotok di Kab. Lembata, Prov. Nusa Tenggara Timur

- **UPDATE :** Selasa, 14 Mei 2024 Pkl. 14:00 WIB
- Kronologis :

Pada hari Jum'at tanggal 19 April 2024 telah teramati 9 kali letusan dengan tinggi 100-200 meter dan warna asap putih dan kelabu dengan gemuruh lemah. Asap kawah bertekanan lemah dengan intensitas sedang hingga tebal dan tinggi 50 - 500 meter di atas Puncak kawah

Pada tanggal 13 Mei 2024 Pkl. 23:40 WITA, Badan Geologi telah merilis perluasan daerah berbahaya Gunung Api Ile Lewotok dari sebelumnya hanya di area Selatan Tenggara (Desa terdampak : Todanara, Jontona, Lamawolo, Lमतokan, Baolaliduli, Lamaau), ditambahkan di area Barat sejauh 3 km dari puncak (Desa terdampak : Desa Amakaka). Hal ini karena di area Barat ada turunnya aliran Lava mengarah ke Desa Amakaka yang saat ini sudah mencapai 1.200 meter dari Puncak atau 2800 dari Desa Amakaka)
- Lokasi :
 - Kec. Ile Ape
 - Kec. Ile Ape Timur
- Korban Jiwa :
 - ±395 KK / 1.581 Jiwa terdampak
- Kerugian Materil :
 - Terdapat abu tipis yang mengganggu aktifitas masyarakat di luar rumah
 - Abu Vulkanik mengganggu penglihatan masyarakat
 - Adanya pencemaran udara, lingkungan, tanaman dan atap rumah terdampak
 - Pakan ternak tercemar oleh abu belerang erupsi
 - Kesehatan masyarakat terganggu akibat abu vulkanik (ISPA)
- Upaya :
 - Pihak Pemerintah Desa menghimbau masyarakat agar tetap menggunakan masker dan pelindung mata
 - BPBD Kabupaten Lembata melakukan konfirmasi kondisi 21 Desa wilayah Kecamatan Ile Ape dan Ile Ape Timur melalui Pemerintah Desa
 - BPBD Kabupaten Lembata tetap melakukan koordinasi dengan Pihak Pos Pengamat Gunung Api Ile Lewotok terkait aktivitas gunung

Sumber : Staf. Pusdalops BPBD Kab. Lembata Ibu Fina Elanor

6. Banjir Bandang di Kab. Padang Pariaman, Prov. Sumatera Barat

- **UPDATE :** Selasa, 14 Mei 2024 Pkl. 19:00 WIB
- Kronologis : Dipicu oleh hujan lebat yang menerjang Padang Pariaman sehingga mengakibatkan meluapnya aliran sungai Batang Anai pada hari Sabtu, 11 Mei 2024 Pkl. 22:00 WIB

- Lokasi :
 - Kec. 2X11 Kayu Tanam
 - Nagari Anduriang
 - Kec. Batang Gasan
 - Nagari Gasan Gadang
- Korban Jiwa :
 - 14 Jiwa (MD)
 - 7 Orang hilang
 - 35 KK / 140 Jiwa terdampak
- Kerugian Materil :
 - 26 Unit rumah terendam
 - ±18 Ha lahan Pertanian terendam
- Upaya :
 - BPBD Kab. Padang Pariaman melakukan kaji cepat, koordinasi, pencarian dan evakuasi korban terdampak
- Status :
 - Bupati Padang Pariaman menetapkan Status Tanggap Darurat selama 14 hari terhitung mulai tanggal 12 s/d 25 Mei 2024 (SK masih dalam proses)
- Kondisi Mutakhir :
 - Korban sudah dievakuasi sebanyak 7 Orang dan sekarang masih melakukan pencarian

Sumber : Pusdalops BPBD Kab. Padang Pariaman

7. Erupsi Gn. Ruang di Prov. Sulawesi Utara

- **UPDATE :** Selasa, 14 Mei 2024 Pkl. 08:00 WIB
- Kronologis : Berdasarkan Release PVMBG No. 676.Lap/GL.03/BGV/2024 tanggal 13 Mei 2024, Penyampaian penurunan tingkat aktivitas Gunung Ruang dari Level IV (Awat) menjadi Level III (Siaga)
- Lokasi :
 - Kab. Sitaro
 - Kec. Tagulandang
 - Ds. Pumpente
 - Ds. Patologi
 - Ds. Laingpatehi
 - Kel. Baho
 - Kel. Balehumara
 - Ds. Mahangiang
 - Ds. Tulusan
 - Ds. Barangka Pehe
 - Ds. Apengsala
 - Ds. Lesah Rende
 - Ds. Pahiana
 - Ds. Boto
 - Ds. Lesah
 - Kec. Tagulandang Utara
 - Ds. Lumbo
- Kab. Minahasa Utara
- Kec. Likupang Barat
- Kec. Wori

Kec. Likupang Timur
Kec. Likupang Selatan

➤ Korban Jiwa :

9.104 Jiwa mengungsi di beberapa titik dengan rincian sbb ;

- Mengungsi Ke Kota Bitung : 1.416 Jiwa
- Mengungsi ke Kab. Minahasa : 1.041 Jiwa
- Mengungsi ke Kota Manado : 2.242 Jiwa
- Mengungsi di P. Tagulandang : 3.469 Jiwa
- Mengungsi di P. Siau : 3.469 Jiwa
- Mengungsi di wilayah lain : 145 Jiwa

➤ Kerugian Material :

- 3.142 Unit rumah terdampak
- 52 Unit sarana ibadah terdampak
- 37 Unit sarana Pendidikan terdampak
- 11 Unit sarana Kesehatan terdampak
- 26 Unit Perkantoran terdampak
- 71 Unit fasum terdampak

➤ Upaya :

- Penjemputan pengungsi dampak Erupsi Gunung Api Ruang Kabupaten Kepulauan SITARO di Pelabuhan Satrol AL, Pelabuhan Feri dan Pelabuhan Samudera Bitung
- Membantu evakuasi pengungsi yang sakit ke Rumah Sakit di Kota Bitung dengan menggunakan mobil ambulance
- Memobilisasikan pengungsi yang memiliki keluarga di Kota Bitung Maupun di Luar Kota Bitung
- Membuat tenda untuk Pos penampungan bantuan
- Menyalurkan bantuan kepada pengungsi
- Melaksanakan pelayanan kesehatan di dermaga Pelabuhan
- Pelayanan trauma healing bagi Pengungsi
- BPBD Kota Bitung melakukan monitoring kedatangan pengungsi dari P. Tagulandang serta pendataan logistik di Pos Pengungsian BLK Kota Bitung
- BPBD Kab. Minut melakukan monitoring pengungsi tidak terkonsentrasi yang tersebar di 37 Desa di 8 Kecamatan
- Pada hari Tanggap Darurat ke-10, Posko PDB Erupsi Gn. Api Ruang fokus dalam pemenuhan kebutuhan dasar pengungsi melalui Dapur Umum untuk Pengungsi yang terkonsentrasi di Ds. Apengsala dan Distribusi Logistik langsung ke pengungsi yg masih menetap di rumah
- Melaksanakan Doa bersama dengan Pengungsi bersama NGO di Pelabuhan Buhias P. Tagulandang
- Pusdalops BPBD Kab. Sitaro mengolah data jumlah pengungsi maupun rumah yang terdampak BNBA melalui konfirmasi langsung dengan Kapitalau
- Dinas PUPR, Dinas KLHK Kab. Sitaro dan Kodim 1301 Sangihe fokus untuk Membersihkan Jalanan dari Debu Vulkanik
- Dinas KLHK beroperasi untuk terus menerjunkan mobil angkutan pembuangan sampah
- BRI Kab. Sitaro membuka layanan BRI mobile melalui mobil yg standby di Ds. Apeng Sala

Giat Pusdalops Hari Ini (13 Mei 2024)

- Mengikuti Rapat Evaluasi Masa Status Tanggap Darurat Bencana Erupsi Gunung Api Ruang di Pos Komando Penanganan Darurat Bencana Erupsi Gunung Api Ruang di Ds. Apengsala. Kec. Tagulandang Utara P. Tagulandang, Kab. Sitaro dihadiri Wakil Komandan Posko yaitu Dandim 1301 Sangihe, Kalaksa BPBD Kab. Sitaro, Wakapolres Kab. Sitaro, Kepala KANSARNAS Manado, Kadisdukcapil Kab. Sitaro, Pak Kristanto PVMBG dan secara daring hadir Pj. Bupati Kab. Sitaro, Direktur FPKP BNPB, Ibu Meeranda Kemensos dan Benny Staklim Manado
- Melakukan koordinasi dengan Pengelola Dapur Umum Sentra Tumou Tou terkait permintaan Pemkab Minahasa Utara untuk pemenuhan kebutuhan makan bagi pengungsi yang ditindaklanjuti dengan rapat bersama Kalak BPBD Kab. Minut. Sementara ini masih menunggu hasil rapat internal OPD Minut untuk mekanisme pemenuhan kebutuhan makanan pengungsi di Minut
- Sinkronisasi data Pengungsi dan upaya penanganan dengan BPBD Provinsi Sulawesi Utara

Permasalahan dan Kendala

- SK Siaga dan Struktur Posko Dampak Erupsi Gunung Ruang di Kab Minahasa masih dalam proses/draft
- Pos Pengungsian BPMP sampai saat ini belum ada pendampingan dari BPBD Kab Minahasa dikarena SK Siaga Darurat belum ditandatangani oleh Bupati.
- Masih banyak ditemukan warga Ds. Laingpatehi dan Ds. Pumpete yang kembali ke P. Ruang untuk mengevakuasi barang yang berharga
- Belum berdirinya Dapur Umum di Pos pengungsian BPMP Minahasa sehingga Makanan siap saji masih disuplai dari Dinsos Manado
- Masih terdapat pengungsi di P. Tagulandang yang merasakan trauma dikarenakan Kejadian Erupsi ke II Gn. Api Ruang

Solusi

- Tim pusdalops terus mendampingi BPBD Kab Minahasa dalam penyelesaian admin SK Darurat
- BPBD Provinsi diperbantukan dalam penanganan di Pos Pengungsian BPMP Pineleng Kab Minahasa
- Aparat Keamanan TNI/POLRI bersama masyarakat melakukan patroli keamanan di wilayah terdampak
- Suplai makanan untuk pengungsi BPMP Kab minahasa dikirim dari Dapur Umum Upt Kemenkes Sentra Tumou Tou Kota Manado

Keperluan yang dibutuhkan

- Pos Pengungsian BLK Kota Bitung
- Susu dan Makanan Bayi
- Bahan Makanan
- Perlengkapan Mandi
- Selimut dan Tikar
- Beras
- Air Mineral
- Pos Pengungsian BPMP Minahasa
- Pemakanan
- Bahan Makanan

- Air bersih untuk MCK bagi pengungsi yang berada di lantai 2 BPMP Sulut
- Air Mineral
- Pos Pengungsian di P. Tagulandang
- Bahan Makanan Bergizi (Sayur dan Buah)
- Vitamin C dan Suplemen
- BBM untuk Genset dan Mobil Operasional

Bantuan BNPB

- Operasional DSP : 350 Juta
- Bantuan Seng 10.000 Lembar
- Tenda Pengungsi 5 Set
- Tenda Keluarga 100 Unit
- Light tower : 4 Unit
- Genset : 4 Unit
- Sembako : 300 Paket
- Makanan siap saji : 300 Paket
- Hygiene kit : 300 Paket
- Matras : 300 Lembar
- Selimut : 300 Lembar
- Kasur lipat : 150 Lembar
- Masker : 300 Box
- Velbed : 50 Unit
- Toilet portable : 10 Paket
- Survival kit pengungsi : 300 Paket
- Terpal sebanyak 320 Lembar

Kemensos

- Pendirian Dapur Umum
- Melanjutkan pendistribusian masker di jalan jalan yang masih terdapat pasir dan abu vulkanik
- Penjangkauan dan pendistribusian logistik ke korban yang evakuasi mandiri ke kebun kebun & rumah keluarganya
- Pemasangan lampu penerangan dan kerja bakti pembuatan toilet di lokasi pengungsian gereja GMIS Siloam
- Asesmen kebutuhan bagi korban yang mengungsi dengan kebutuhan khusus (difabel mental & fisik)

Barang bantuan logistik Kemensos berasal dari sentra Tumou Tou berupa :

- Makanan Siap saji 800 Paket
- Lauk pauk siap saji 500 Paket
- Makanan anak 500 Paket
- Selimut 100 Lembar
- sandang dewasa 200 Paket
- Sandang anak 150 Paket
- Family Kit 160 Paket
- kidsware : 100 Paket
- Tenda Gulung 100 Lembar
- Tenda keluarga portabel 20 Unit
- Tenda serbaguna 5 Unit
- Genset Portabel 4 Unit
- genset Manual 1 Unit

- Velbed 6 Unit
- tenda serbaguna 1 Unit genset
- Total Bantuan Rp. 656.615.000
- Bantuan Logistik dari gudang Nipotowe Palu
- Genset 1 Unit
- Tenda Gulung 100 Lembar
- Selimut 200 Lembar
- Kasur 20 Lembar
- Velbed 12 Unit
- Family Kit 50 Paket

Bantuan Logistik Kemensos dari Gudang Dinsos Provinsi Sulawesi Utara

- Tenda Keluarga : 5 Unit
- Kasur : 50 Lembar
- Kids Ware : 100 Paket

Total bantuan Rp. 104.750.000,-

Total Keseluruhan : Rp. 827.353.000,-

➤ Status :

- SK Bupati Bitung Siaga Darurat Gunung Api Ruang selama 30 hari terhitung mulai tanggal 18 April s/d 17 Mei 2024

Kab. Sitaro

- Berdasarkan SK Bupati Kepulauan Siau Tagulandang Biaro (Sitaro) No. 100/2024 yang menetapkan Status Tanggap Darurat Gunung Api Ruang selama 14 hari terhitung mulai tanggal 16 s/d 29 April 2024
- Berdasarkan SK Bupati Kepulauan Siau Tagulandang Biaro (Sitaro) No. 110 Tahun 2024 yang menetapkan Perpanjangan Status Tanggap Darurat Gunung Api Ruang selama 14 hari terhitung mulai tanggal 30 April s/d 14 Mei 2024
- Perpanjangan SK Bupati Sitaro Status Tanggap Darurat Gunung Api Ruang selama 14 hari terhitung 30 April s/d 13 Mei 2024
- Perpanjangan SK Gubernur Sulut Status Tanggap Darurat Gunung Api Ruang selama 14 hari 30 April s/d 13 Mei 2024
- SK Walikota Bitung Siaga Darurat Gunung Api Ruang selama 30 hari 18 April s.d 17 Mei 2024
- SK Bupati Minut Tanggap Darurat Erupsi Gn Ruang selama 14 hari 30 April s/d 13 Mei 2024

Prov. Sulawesi Utara

- Pemerintah Provinsi Sulawesi Utara menetapkan Status Tanggap Darurat Bencana Gunung Api Ruang di kabupaten Kep. Siau Tagulandang Biaro di Provinsi Sulawesi Utara yang berlangsung selama 14 (Empat belas) hari terhitung mulai tanggal 16 April 2024 sampai dengan tanggal 29 April 2024
- Pemerintah Provinsi Sulawesi Utara Perpanjangan Status Tanggap Darurat Bencana Gunung Api Ruang di Kabupaten Kep. Siau Tagulandang Biaro di Provinsi Sulawesi Utara berlangsung selama 14 (Empat belas) hari terhitung mulai tanggal 30 April 2024 sampai dengan tanggal 13 Mei 2024

Kab. Minahasa Utara

- Penetapan status TD selama 14 hari TMT 30 April s/d 13 Mei 2024 dengan SK TD Bupati Minahasa Utara Nomor 146/2024

Kota Manado

Pemerintah Kota Manado sudah mengajukan Draft SK Status Siaga Darurat Gunung Api Ruang dan menunggu TTD Walikota Manado

➤ Personil yang terlibat :

- BNPB
- TNI - POLRI
- BPBD Kab. Sitaro
- BPBD Prov. Sulawesi Utara
- BASARNAS
- PMI
- Satpol PP
- Dinas Kesehatan
- Dinas Perhubungan
- Pemerintah Kecamatan / Desa setempat (Pulau Tagulandang)
- Tim Kemen ESDM
- Kementerian Sosial
- BPBD Kota Bitung
- BPBD Kab. Minahasa Utara
- Dinas Kominfo
- Dinas PUPRKP
- Dinas Sosial
- Damkar Kab. Sitaro

➤ Rekomendasi PVMBG :

Potensi bahaya saat ini berupa erupsi skala kecil, dengan sebaran material erupsi terbatas di sekitar puncak. Terjadi penumpukan material hasil erupsi pada lereng atas bagian timur yang berpotensi menjadi guguran/longsoran batuan. Pelepasan gas berpotensi masih terjadi dengan skala cenderung menurun sebagai tahap akhir dari rangkaian erupsi

Pada tingkat aktivitas Gn. Ruang Level IV (AWAS) direkomendasikan sebagai berikut ;

- Masyarakat di sekitar G. Ruang dan pengunjung/wisatawan agar tetap waspada dan tidak memasuki wilayah radius 7 km dari pusat kawah aktif G. Ruang (Lampiran 3)
- Masyarakat yang bermukim di wilayah P. Tagulandang yang masuk dalam radius 7 km agar segera dievakuasi ke tempat aman di luar radius 7 km.
- Masyarakat di Pulau Tagulandang, khususnya yang bermukim di dekat pantai, agar mewaspadaai potensi lontaran batuan pijar, luruhan awan panas (surge), dan tsunami akibat material erupsi yang masuk ke laut/runtuhnya tubuh gunungapi ke dalam laut
- Masyarakat dihimbau untuk selalu menggunakan masker, untuk menghindari paparan abu vulkanik yang dapat mengganggu sistem pernafasan.
- Masyarakat di sekitar Gn. Ruang diharap tenang, beraktivitas seperti biasa, tidak terpancing isu-isu tentang Erupsi Gn. Ruang dan tetap mengikuti perkembangan aktivitas G. Ruang melalui aplikasi MAGMA Indonesia yang dapat diunduh di Google Playstore atau melalui website <https://magma.esdm.go.id>
- Pemerintah Daerah, BPBD Provinsi dan Kabupaten agar senantiasa berkoordinasi dengan Pos Pengamatan Gunung Api Ruang, Desa

Tulusan, Kecamatan Tagulandang, Kabupaten Sitaro, Sulawesi Utara
atau Pusat Vulkanologi dan Mitigasi Bencana Geologi di Bandung

➤ **Kebutuhan Mendesak :**

Pos Pengungsi BLK Kota Bitung

- Susu & makanan bayi
- Bahan makanan (Bumbu dapur)
- Perlengkapan mandi
- Beras menipis (Masih ada stok untuk 3 hari kedepan)
- Selimut, tikar
- Air mineral

Pos Pengungsian BMP Minahasa

- Pemakanan
- Bahan makanan
- Air bersih untuk MCK bagi pengungsi yang berada di Lt.2 BPMP Sulut
- Air mineral
- Pos Pengungsian di P. Tagulandang
- Bahan makanan bergizi (Sayur & buah)
- Vitamin C & Suplemen
- BBM untuk genset & mobil operasional

➤ **Kondisi Mutakhir :**

- Pengamatan visual Gn. Ruang jelas. Asap kawah teramati berwarna putih dan kelabu dengan intensitas sedang - tebal dan tinggi 200 - 400 m diatas puncak. Hal ini mengindikasikan aktivitas Gunung Ruang masih tinggi
- Kegempaan sampai dengan 06 Mei Pukul 06.00 WITA terekam 1 Kali Gempa Tektonik Jauh dan tremor menerus masih terekam melalui stasiun RUA4
- Wilayah tidak aman untuk bermukim sudah menurun menjadi radius 5 Km yang semula radius 7 Km dari puncak Gunung Api Ruang
- Bandara Sam Ratulangi sudah kembali beroperasi

Sumber : Pusdalops Prov. Sulawesi Utara Bpk. Lucky Mandagi & BPBD Kab. Sitaro Bpk. Didi & Kabid. RR BPBD Kab. Sitaro Bpk. Wensi & Ka. PVMBG Sulawesi dan Maluku Ibu Deby & BPBD Kab. Minahasa Utara Bpk. Gerald & Kemensos RI Bpk. Dhika PSKBA & Tim BNPB & Kalaks BPBD Kab. Minahasa Utara Bpk. Theo Lumingkewas

8. Banjir & Tanah Longsor di Kab. Limapuluh Kota, Prov. Sumatera Barat

➤ **UPDATE :** Selasa, 14 Mei 2024 Pkl. 23:00 WIB

➤ **Kronologis :** Dipicu oleh tingginya intensitas hujan sehingga mengakibatkan Longsor di jalan Nasional, Sumbar - Riau sebelum Fly Over Kelok 9, Kabupaten Limapuluh Kota pada hari Minggu, 12 Mei 2024 Pkl. 20:00 WIB

➤ **Lokasi :**

Kec. Harau

- Nagari Jorong Harau Ulu Aia
- Nagari Tarantang
- Nagari Sarilamak
- Nagari Harau
- Nagari Taram
- Nagari Lubuak Batingkok
- Nagari Solok Bio - Bio

Kec. Lareh Sago Halaban

- Nagari Bukik Simkumpa

- Nagari Sitanang
 - Nagari Balai Panjang
 - Nagari Tg. Gadang
- Kec. Luak
- Nagari Mungo
 - Nagari Sei Kamuyang
 - Nagari Andaleh
- Kec. Guguak
- Nagari VII Koto Talago
 - Nagari Guguak VIII Koto
 - Nagari Kubang
- Kec. Akabiluru
- Nagari Suayan
 - Nagari Sariak Laweh
 - Nagari Durian Gadang
 - Nagari Pauah Sangik
- Kec. Pangkalan Koto Baru
- Nagari Gunung Malintang
- Kec. Bukir Barisan
- Nagari Maek
- Kec. Situjuh Limo Nagari
- Nagari Situjuh Batua
 - Nagari Situjuh Banda Dalam
 - Nagari Tungka
- Kec. Mungka
- Nagari Simpang Kapuak
- Kec. Kapur IX
- Nagari Koto Lamo
- Kec. Akabiluru
- Nagari Pauh Sangik
- Kec. Lareh Sago Halaban
- Nagari Tanjung Gadang
- Korban Jiwa :
- ±533 KK / 1.992 Jiwa terdampak
- Kerugian Materil :
- 541 Unit rumah terendam
 - 8 Unit fasdik terendam
 - 5 Unit fasdah terendam
 - 31.414 Ha Lahan pertanian terendam
 - 14.162 Ha lahan perikanan terendam
 - 20 titik irigasi terendam
 - 47 titik longsor terendam
 - 2 objek wisata terendam
 - 14 sub sektor perdagangan terendam
 - Akses Jalan Sumbar - Riau tertutup material longsor dan tidak bisa dilalui kendaraan
- Upaya :
- BPBD Kab. Limapuluh Kota menuju lokasi dan melakukan penanganan dan *Assesment* di lokasi
- Kondisi Mutakhir :
- Dari 5 titik longsor, sudah dikerjakan sebanyak 3 titik

- Setelah dilakukan pembersihan selama 6 Jam, saat ini jalan kembali bisa dilalui oleh kendaraan

Sumber : Kalaks BPBD Kab. Limapuluh Kota Bpk. Rahmadinol & Pusdalops BPBD Kab. Limapuluh Kota Bpk. Ikhsan

9. Banjir di Kota Padang Panjang, Prov. Sumatera Barat

- **UPDATE :** Selasa, 14 Mei 2024 Pkl. 19:00 WIB
- Kronologis : Dipicu oleh hujan dengan intensitas tinggi pada hari Sabtu, 11 Mei 2024 Pkl. 22:00 WIB
- Lokasi :
 - Kec. Padang Panjang Barat
 - Kel. Pasar Usang
 - Kel. Silaing Bawah
 - Kec. Padang Panjang Timur
 - Kel. Sigando
 - Kel. Ekor Lubuk
- Korban Jiwa :
 - 2 Orang (MD)
 - 1 Orang (LB)
 - 36 KK / 144 Jiwa terdampak
 - 49 KK / 198 Jiwa mengungsi
- Kerugian Materil :
 - 6 Unit rumah terendam
 - 2 Unit rumah (RB)
 - 1 Unit rumah (RS)
 - 19 Unit rumah (RR)
 - 3 Unit warung (RB)
 - ±5 Ha lahan sawah dan pertanian rusak
 - Akses jalan penghubung Padang Panjang - Tanah Datar terputus
 - Jaringan pipa air bersih (RB)
- Upaya :
 - BPBD Kota Padang Panjang melakukan kaji cepat dan berkoordinasi dengan instansi terkait
 - Pencarian dan pertolongan oleh tim SAR Gabungan
 - Dinsos telah mendirikan dapur umum
 - BPBD Kota Padang Panjang menyiapkan 3 titik lokasi pengungsian
 - BPBD Kota Padang Panjang memberikan layanan kesehatan gratis
- Status :
 - Walikota Padang Panjang menetapkan Status Tanggap Darurat Banjir Bandang Lahar Dingin dengan No. 101 Tahun 2024 selama 14 hari terhitung mulai tanggal 12 s/d 26 Mei 2024
- Kondisi Mutakhir :
 - Banjir saat ini telah surut

Sumber : Pusdalops BPBD Kota Padang Panjang

10. Banjir Bandang Lahar Dingin di Kab. Tanah Datar, Prov. Sumatera Barat

- **UPDATE :** Senin, 13 Mei 2024 Pkl. 18:30 WIB
- Kronologis : Dipicu oleh hujan dengan intensitas tinggi pada hari Sabtu, 11 Mei 2024 Pkl. 21:00 WIB

- Lokasi :
 - Kec. X Koto
 - Nagari Koto Baru
 - Nagari Paninjauan
 - Nagari Koto Laweh
 - Nagari Pandai Sikek
 - Nagari Panyalaian
 - Nagari Aia Angek
 - Kec. Batipuh
 - Nagari Batipuh Ateh
 - Nagari Andaleh
 - Kec. Pariangan
 - Nagari Sungai Jambu
 - Kec. Lima Kaum
 - Nagari Limo kaum
 - Nagari Parambahan
 - Kec. Rambatan
 - Nagari Rambatan
 - Kec. Sungai Tarab
 - Nagari Pasie Laweh
- Korban Jiwa :
 - ±2.452 Jiwa mengungsi dengan rincian ;
 - Kec. Rambutan 285 Jiwa
 - Kec. Batipuh 75 Jiwa
 - Kec. Sungai Tarab 297 Jiwa
 - Kec. Pariangan 210 Jiwa
 - Kec. Lima Kaum 1.191 Jiwa
 - Kec. X Kotoo 394 Jiwa
 - ±206 KK 824 Jiwa terdampak
 - 23 Jiwa (MD)
 - 19 Jiwa Hilang
 - 20 Jiwa (LL)
- Kerugian Materil :
 - 23 Unit rumah hanyut
 - 19 Unit rumah (RR)
 - 125 Unit rumah (RS)
 - 88 Unit rumah (RB)
 - 15 Unit fasdah terendam
 - 1 Unit fasdik terendam
 - 29 Unit jembatan terendam
 - 51 Unit kendaraan R4 terendam
 - 116 Unit kendaraan R2 terendam
 - 1 Unit faskes terendam
 - ±3.030 ekor ternak (Sapi/Kambing) terendam
 - 34 titik saluran irigasi terendam
 - ±400.5 Ha sawah terendam
 - 2 Unit warung terendam
- Upaya :
 - BPBD Kab. Tanah Datar melakukan kaji cepat dan berkoordinasi dengan instansi terkait
- Status :

- Bupati Tanah Datar menetapkan Status Tanggap Darurat Banjir Lahar Dingin, Banjir Bandang dan Longsor dengan No. 100.3.3.2/166/BPBD-2024 selama 14 hari terhitung mulai tanggal 12 s/d 25 Mei 2024
- Kondisi Mutakhir :
 - Kondisi lalu lintas dari Kabupaten Tanah Datar – Padang – Solok lumpuh total
 - Untuk kondisi jalan antar Nagari masih lumpuh di beberapa titik dan harus mencari jalan alternatif lainnya
 - Bupati Tanah Datar dan forkopimda serta OPD teknis akan segera melakukan rapat koordinasi kejadian dan tim Kabupaten masih mengumpulkan data - data terdampak di 14 Kecamatan

Sumber : Kabid. RR BPBD Kab. Tanah Datar Bpk. Netrizal

11. Banjir Bandang & Tanah Longsor di Kab. Agam, Prov. Sumatera Barat

- **UPDATE :** Selasa, 14 Mei 2024 Pkl. 23:30 WIB
- Kronologis : Dipicu oleh hujan dengan intensitas tinggi pada hari Sabtu, 11 Mei 2024 sejak Pkl. 17:00 WIB s/d 22:30 WIB mengakibatkan terjadinya Bencana Alam Banjir Bandang dan Tanah Longsor di beberapa Kecamatan
- Lokasi :
 - Kec. Sungai Pua
 - Nagari Galuang
 - Nagari Kalopo Koto
 - Kec. Canduang
 - Nagari. Koto Bukik Batuah
 - Kec. IV Koto
 - Nagari. Koto Tuo
 - Kec. Ampek Angkek
 - Nagari Batu Taba
 - Nagari Ampang Gadang
 - Nagari Balai Gurah
 - Nagari Biaro Gadang
 - Nagari Lambah
 - Kec. Malalak
 - Nagari Malalak Timur
 - Kec. Palembayan
 - Nagari Ampek Koto Palembayan
- Korban Jiwa :
 - 21 Jiwa (MD)
 - 11 Jiwa (LR)
 - 4 Jiwa (LS)
 - 5 Jiwa (LB)
 - 3 Jiwa hilang
 - ±198 KK / 792 Jiwa terdampak
 - ±291 KK / 1.159 Jiwa mengungsi
- Kerugian Materil :
 - 193 Unit rumah terendam
 - 83 Unit rumah (RR)
 - 4 Unit rumah (RS)
 - 109 Unit rumah (RB)
 - 29 Unit toko (RB)
 - 11 Unit toko (RS)

- 9 Unit toko (RR)
 - 2 Unit fasdik terendam
 - 5 Unit fasdah (RS)
 - 2 Unit fasum (RB)
 - 18 Unit kendaraan terendam
 - ±100.8 Ha lahan Pertanian terendam
 - 9 Unit jembatan (RS)
 - 8 Unit irigasi terendam
 - ±49.2 Ha lahan Pertanian terendam
- Upaya :
- BPBD Kab. Agam berkoordinasi dengan instansi terkait guna pendataan dan upaya lebih lanjut
 - BPBD Kab. Agam terus melakukan pemantauan dilokasi kejadian
 - BPBD Kab. Agam melakukan evakuasi korban terdampak
 - BPBD Kab. Agam melaksanakan rapat Penetapan Status Tanggap Darurat Bencana Banjir Bandang
- Status :
- Bupati Agam menetapkan Status Tanggap Darurat Tanah Longsor, Banjir Bandang Lahar Dingin dengan No. 213 Tahun 2024 selama 14 hari terhitung mulai tanggal 12 s/d 25 Mei 2024
- Kondisi Mutakhir :
- Banjir saat ini telah surut

Sumber : Kabid. K/L BPBD Kab. Agam Bpk. Ichwan Pratama Danda

12. Banjir di Kab. Ogan Komering Ulu, Prov. Sumatera Selatan

- **UPDATE :** Selasa, 14 Mei 2024 Pkl. 14:00 WIB
- Kronologis : Dipicu oleh hujan dengan intensitas sedang sampai dengan tinggi di beberapa wilayah yang ada di Kabupaten OKU dengan durasi waktu yang cukup lama pada hari Senin, 06 Mei 2024 Pkl. 19:30 WIB
- Lokasi :
- Kec. Baturaja Barat
- Ds. Tanjung Karang
 - Ds. Laya
 - Ds. Karang Endah
 - Ds. Batu Putih
 - Ds. Puar
 - Kel. Tanjung Agung
 - Kel. Talang Jawa
 - Kel. Air Gading
 - Kel. Batu Kuning
 - Kel. Saung Naga
 - Ds. Karang Agung
 - Ds. Laya
 - Ds. Sukamaju
- Kec. Baturaja Timur
- Kel. Sekar Jaya
 - Kel. Baturaja Permai
 - Kel. Baturaja Lama
 - Kel. Kemala Raja
 - Kel. Sukaraya
 - Kel. Sukajadi

- Kel. Pasar Baru
- Kel. Kemelak Bindung Langit
- Ds. Air Paoh
- Ds. Tanjung Kemala
- Ds. Tanjung Baru
- Ds. Terusan

Kec. Lubuk Batang

- Ds. Banuayu
- Ds. Tanjung Dalam
- Ds. Lubuk Batang Lama
- Ds. Belatung
- Ds. Karta Mulya
- Ds. Gunung Meraksa
- Ds. Kurup
- Ds. Lunggaian
- Ds. Bandar Agung
- Ds. Lubuk Batang Baru

Kec. Peninjauan

- Ds. Kepayang
- Ds. Belimbing
- Ds. Kedondong
- Ds. Durian
- Ds. Mendala
- Ds. Lubuk Rukam
- Ds. Karang Dapo

Kec. Kedaton Peninjauan Raya

- Ds. Kedaton
- Ds. Lubuk Kemiling
- Ds. Suka Pindah
- Ds. Bunglai
- Ds. Rantau Panjang
- Ds. Kampai

Kec. Sosoh Buay Rayap

- Ds. Penyandingan
- Ds. Penantian
- Ds. Lubuk Leban

Kec. Semidang Aji

- Ds. Pengaringan
- Ds. Banjar Sari

➤ Korban Jiwa :

- 6 Orang Luka - luka
- ±4.640 KK / 18.560 Jiwa terdampak
- ±1.530 KK / 6.120 Jiwa mengungsi

➤ Kerugian Materil :

- 10.828 Unit rumah terendam
- 3 Unit rumah (RB)
- 1 Unit rumah (RR)
- 8 Unit fasdik terendam
- 71 Unit Fasdah terendam
- 1 Unit faskes terendam
- 17 Unit Kantor Pemerintah terendam
- ±705 Ha lahan Pertanian terendam

- 2 Unit Pasar tradisional terendam
 - 4 Unit jembatan gantung terputus
 - TMA mencapai $\pm 50 - 300$ cm
- Upaya :
- BPBD Provinsi Sumatera Selatan berkoordinasi dengan BPBD Kabupaten OKU untuk melakukan pendataan dan segera melakukan kaji cepat, serta menyerahkan bantuan paket logistik sembako dari Pj. Gubernur Sumatera Selatan
 - BPBD Kab. OKU melakukan koordinasi dengan instansi terkait seperti TNI - POLRI, Gempa Sabatra, Aparatur Kecamatan/Desa/Kelurahan dan warga setempat
 - BPBD Kab. OKU bersama TNI - POLRI, Gempa Sabatra, Aparatur Kecamatan/Desa/Kelurahan dan warga setempat menurunkan personil dan peralatan kelokasi Banjir guna melakukan evakuasi terhadap warga yang terdampak
 - BPBD Kab. OKU langsung meninjau lokasi Banjir guna melakukan kaji cepat yang akan disampaikan ke Gubernur Sumsel, BPBD Provinsi Sumatera Selatan dan BNPB
 - Pusdalops BPBD Kab. OKU melakukan pemantauan terhadap cuaca 1x24 Jam dan meneruskan peringatan dini kemasayarakat serta Instansi terkait yang disampaikan oleh pihak BMKG
- Status :
- Bupati Ogan Komering Ulu menetapkan Status Tanggap Darurat Bencana Banjir di Kabupaten Ogan Komering Ulu terhitung dari tanggal : 07 Mei sampai dengan 20 Mei 2024 dengan nomor SK 300.2/228/KPTS/XLIV.2/2024
- Kondisi Mutakhir :
- Banjir saat ini telah surut

Sumber : Pusdalops BPBD Prov. Sumatera Selatan Bpk. Arief Imam Wijaya & Call Center Kab. OKU (Ogan Komering Ulu)

13. Banjir & Tanah Longsor di Kab. Luwu, Prov. Sulawesi Selatan

- **UPDATE :** Selasa, 14 Mei 2024 Pkl. 01:00 WIB
- Kronologis : Dipicu oleh hujan dengan intensitas tinggi yang berlangsung lama sehingga menyebabkan air meluap dan menggenangi seluruh permukaan jalan serta fasilitas Pendidikan dan Kesehatan, persawahan dan juga Perkebunan di wilayah Kabupaten Luwu pada hari Jum'at, 03 Mei 2024 Pkl. 01:17 WITA
- Lokasi :
- Kec. Suli
- Ds. Cimpu
 - Ds. Cakkeawo
 - Ds. Malela
 - Ds. Botta
 - Ds. Buntu Barana
 - Ds. Murante
 - Ds. Buntu Kunyi
 - Ds. Lempokasi
 - Ds. Cimpu Utara
 - Kel. Suli
- Kec. Latimojong

- Ds. Pajang
- Ds. Tabang
- Ds. Kadundung
- Ds. Uluvalu
- Ds. Boneposik
- Ds. Ranteballa
- Ds. Buntu Sarek
- Ds. Pangi
- Ds. TaBaru
- Ds. Tolajuk
- Ds. Lambanana

Kec. Suli Barat

- Ds. Kaili
- Ds. Kaladi
- Ds. Poringan

Kec. Ponrang selatan

- Kel. Taramatekkeng

Kec. Ponrang

- Desa Tirowali
- Desa Buntu Kamiri
- Kel. Padang Sappa
- Ds. Mario

Kec. Bupon

- Kel. Noling
- Ds. Tanjong
- Ds. Padang Ma'bud
- Ds. Tampumia

Kec. Larompong

- Kel. Larompong
- Ds. Buntu Matabing

Kec. Larompong Selatan

- Ds. Dadeko
- Ds. Sampano
- Ds. Salusana
- Ds. Sampano
- Ds. La'loa
- Ds. Gandang Batu

Kec. Bajo

- Ds. Tallang Bululawang
- Ds. Balla

Kec. Bajo Barat

- Ds. Bone Lemo
- Ds. Saronda
- Ds. Marinding
- Ds. Tumbu Bara

Kec. Kamanre

- Kel. Cilallang
- Ds. Wara
- Ds. Libukang

Kec. Belopa

- Kel. Radda
- Kel. Senga Selatan

- Kel. Tampumia Radda
- Kel. Senga Selatan
- Ds. Kurusu Manga
- Kel. Balo Balo
- Kel. Tanamanai
- Ds. Belopa

Kec. Belopa Utara

- Kel. Sabe
- Kel. Pammanu

➤ Korban Jiwa :

14 Jiwa (MD)

Dengan rincian sbb ;
Kecamatan Latimojong

1. Rumpak (L), 97 thn
2. Jatimah (P), 55 thn
3. Rima, (p), 84 thn
4. Muh. Misdar, (L), 29 thn
5. Mawi, (P), 57 thn
6. Sukma, (P), 9 thn
7. Kapila, (P), 84 thn
8. Sampe, (P), 55 thn

Kecamatan Suli Barat

1. Sunarti, (P), 42 thn
2. Nadira, (P), 45 thn
3. Uviyana (p), 8 thn
4. Mifta Nurjana, (P), 4 thn

Kecamatan Suli

1. Suardi, (L), 70 thn

Kecamatan Walenrang Timur

- Wahir, (L), 63 thn

54 Jiwa Rawat Inap

Rawat Jalan : 3.387 Jiwa

Luka - luka : 38 Jiwa

Sembuh : 12 Jiwa

107.614 Jiwa terdampak (Masih pendataan)

2.869 Jiwa mengungsi

Dengan rincian ;

Kec. Latimojong Pengungsi di Lokasi ;

- 50 Jiwa di sekitaran mesjid paragusi
- 480 Jiwa di Ds. Tibusan (mesjid al furqon)

Kec. Kamanre ;

- 76 Jiwa (warga latimojong)

Kec. Bajo Barat ;

- 344 Jiwa warga sendiri
- 231 Jiwa warga Latimojong

Kec. Suli ;

- 20 Jiwa dimesjid Ds. Botta

- 5 Jiwa di mesjid Babussalam Cimpu

Kec. Bupon ;

- 52 Jiwa di Dsn. Pakke Bupon
- 93 Jiwa mengungsi di Ds. Tampumia Bupon

Kec. Belopa ;

- 101 Jiwa

Kec. Belopa Utara ;

- 48 Jiwa

Kec. Suli Barat ;

- 8 Jiwa dievakuasi dari Desa Kaili

Kec. Bastem Pengungsi : 51 Jiwa, lokasi di ;

- 50 jiwa di evakuasi di Ds. Tampumia Bupon
- 1 Jiwa mengungsi di Ds. Libukang Kamanre

Kec. Bajo Pengungsi ;

- 1.343 Jiwa di rumah - rumah warga (Warga Latimojong)
- 18 Jiwa di shelter Ds. Saronda Bajo

➤ Kerugian Materil :

- 437 unit rumah (RB)
- 4.540 Unit rumah terendam
- 1 Unit Sarana ibadah terendam
- 1 Unit Kantor KUA terendam
- 3 Unit Fasilitas Kesehatan terendam
- 10 Unit Fasilitas Pendidikan terendam
- 17 titik Ruas jalan terendam
- 16 Unit Jembatan terendam
- 15 Unit kendaraan roda empat terendam
- 7 Unit SPAM terendam
- 7 Unit bangunan air terendam

➤ Upaya :

Pada Tanggap Darurat ke-6, fokus penanganan pada penyediaan permukiman (logistik pokok lainnya dan pelayanan kesehatan di 12 Desa terisolir di Kec. Latimojong. Detail per 08 Mei 2024 sbb ;

- 8 Desa telah teratasi kebutuhan daruratnya: Ds. Pajang, Ds. Ulu Salu, Ds. Bone Posi, Ds. Pangi, Ds. Buntu Sarek, Ds. Rante Bala, Ds. Kadundung (sudah terakses via darat), Ds. Tolajuk
- 4 Desa masih diperlukan Pemenuhan kebutuhan Ds. Lambanan, Ds. Tibussan, Ds. Tabang, Ds. To' Barru
- Telah didirikan dan beroperasi sejak 07 Mei 2024 pos lapangan logistik dan pos lapangan kesehatan di Desa Pajang, Kecamatan Latimojong
- Operasi pemenuhan kebutuhan telah dilaksanakan oleh berbagai instansi/lembaga pemerintah/lembaga non pemerintah.
- Pemenuhan kebutuhan Desa terisolir dilaksanakan dengan menggunakan Heli AW dari POLRI dan Heli Bell dari BNPB

Hari ini telah dilakukan operasi udara ;

- Evakuasi medis, dropping nakes + logpal di Desa Pajang Kec Latimojong, sebanyak 3 sortie
- Evakuasi medis, dropping logpal di Desa Panggi, Kec Latimojong sebanyak 2 sortie
- Dropping logpal di Desa Tibussan Kec. Latimojong sebanyak 1 sortie
- Jembatan Bailey dari Bina Marga PUPR pengganti sementara jembatan Sampeang telah di lokasi, masih dilakukan pembersihan lokasi dan selanjutnya instalasi dengan target maksimal 2 minggu ke depan selesai.
- Posko TD Kab Luwu, didampingi oleh Pos Pendamping TD Prov Sulsel, dan disupport oleh sumberdaya nasional (pemerintah dan NGO) terus mengoptimalkan layanan kedaruratan selama masa Tanggap Darurat berlaku di Kab. Luwu
- Wakapolda Sulsel dan Danlantamal Makassar melakukan rapat koordinasi di Posko terkait dengan pelaksanaan penanganan darurat bencana Banjir di Prov. Sulsel dan memastikan kesiapan dalam menyambut kedatangan Menteri Sosial dan Pj. Gubernur Sulsel di Luwu

Pada Tanggap Darurat ke-8, fokus penanganan pada penyediaan permukiman (logistik pokok lainnya dan pelayanan kesehatan di 12 desa terisolir di Kec Latimojong. Detail per 10 Mei 2024 sbb ;

- 8 Desa telah teratasi kebutuhan daruratnya: Ds. Pajang, Ds. Ulu Salu, Ds. Bone Posi, Ds. Panggi, Ds. Buntu Sarek, Ds. Rante Bala, Ds. Kadundung (sudah terakses via darat), Ds. Tolajuk
- 4 Desa masih diperlukan pemenuhan kebutuhan: Ds. Lambanan, Ds. Tibussan, Ds. Tabang, Ds. To' Barru
- Pembersihan rumah warga terdampak terus dimaksimalkan dengan dukungan dari Tim Dinas Lingkungan Hidup dan Pemadam Kebakaran.
- Distribusi logistik melalui darat menggunakan kendaraan 4x4 milik IOF Pengcab Luwu dengan tujuan Kecamatan Latimojong
- Telah didirikan dan beroperasi sejak 7 Mei 2024 pos lapangan logistik dan pos lapangan kesehatan di Desa Pajang, Kecamatan Latimojong.
- Pemenuhan kebutuhan Desa terisolir dilaksanakan dengan menggunakan, Heli Caracal TNI AU, Heli AW dari Polri dan Heli Bell dari BNPB serta Heli Mi dari MABESAD
- Jembatan Bailey dari Bina Marga PUPR pengganti sementara jembatan Sampeang telah di lokasi, masih dilakukan pembersihan lokasi dan selanjutnya instalasi dengan target maksimal 2 minggu ke depan selesai
- Posko TD Kab Luwu, didampingi oleh Pos Pendamping TD Prov Sulsel, dan disupport oleh sumberdaya nasional (pemerintah dan NGO) terus mengoptimalkan layanan kedaruratan selama masa Tanggap Darurat berlaku di Kab. Luwu
- Distribusi logistik akses darat terus dilakukan menuju Kec. Latimojong menggunakan kendaraan jeep 4x4 milik IOF Pengcab Luwu. Didampingi oleh Danlantamal dan Gubernur Sulawesi Selatan.
- Dukungan operasi udara 1 Unit Heli TNI-AU dari Lanud Hasanudin melakukan 2 sortie ke Pajang (9 Mei 2024)
- Heli dari MABESAD membawa logistik menuju Desa Poringan di Kecamatan Suli Barat yang sebelumnya terisolir selama 6 hari

➤ Rencana Giat BNPB :

- Tim pertama Pusdalops BNPB akan kembali ke Jakarta, serah terima dengan tim pengganti pada 14/05/2024. Tim Pusdalops tetap akan melakukan pendampingan terkait pengelolaan data Posko dan persiapan rapat di Posko
 - Tim Logistik dan Peralatan akan kembali ke Jakarta
 - Tim Kedepatian Bidang Penanganan Darurat akan melakukan pendampingan administrasi operasional helikopter, inventarisasi infrastruktur darurat serta pendampingan data pengungsi terpilah
- Giat Tim BNPB :
- Hari ini masuk ke hari 12 sesuai sk prov sampai tgl 16. Tanggap darurat sisa 2 hari lagi. Hampir semua daerah sudah bisa dicapai menggunakan akses darat. Dan heli sdh bisa tidak operasi
 - 2 hari ini memastikan logistik yang ada di beberapa daerah sudah terpenuhi, sudah dipastikan logistik cukup untuk 2 minggu kedepannya
 - Tim Kedepatian Bidang Penanganan Darurat akan melakukan pendampingan administrasi operasional helikopter, inventarisasi infrastruktur darurat serta pendampingan data pengungsi terpilah
- Kebutuhan Mendesak :
- Makanan siap saji
 - Air bersih
 - Selimut
 - Terpal
 - Tikar
 - Obat²an,
 - Perlengkapan bayi
 - Perlengkapan wanita dewasa
 - Vitamin
 - Air mineral
 - Sarung
 - Ikan kaleng
 - Indomie
 - Air mineral
 - Penerangan lilin
 - Excavator
 - Loader
 - Pompa air dan pipa
 - BBM alat berat
 - BBM Operasi Udara
- Unsur yang terlibat :
- BPBD Kab. Luwu
 - KODIM 1403 Palopo
 - Tepbek Luwu
 - TNI AL
 - POLRI
 - BPBD Provinsi Sulsel
 - BPBD Kota Makassar
 - Tagana Dinsos
 - PMI
 - Baznas Luwu
 - Baznas Lutim
 - Rumah zakat
 - PUPR BBWS Pompengan Jeneberang

- MDMC
- BSMI Sulsel
- Pramuka Peduli
- Relawan FK UMI Makassar
- Senkom
- PSC119 Dinkes
- PUTR Kab. Luwu
- DISPERKIM Luwu
- Dinsos Prov. Sulsel
- Dinas Sosial Palopo
- TRC BPBD PALOPO
- BASARNAS PALOPO
- BASARNAS BONE
- BASARNAS LUTRA
- TRC BPBD LUTRA
- SAR SAWERIGADING
- IPMAL Luwu
- Damkar Kota Palopo
- Damkar Luwu
- SATPOL PP Kab. Luwu
- MAPALA Univ. Muhammadiyah PLP
- IPMAL
- EMT/disaster Luwu
- SAR Luwu
- WMI Lutra
- BASARNAS PROVINSI
- G_XPRES
- TBM FAKULTAS KEDOKTERAN UNHAS
- Damkar Lutra
- Satpol Lutim
- BPBD Kab. Lutim
- Basarnas Kendari
- FES PT. Vale
- Sar Sorowako
- Damkar Lutim
- Tagana Dinsos Lutim
- Porpa Palopo
- Batara Guru Rescue Lutim
- Relawan Luwu Raya
- Pemerintah & Masyarakat setempat
- Unsur relawan lainnya

➤ Kendala Dilapangan :

- Cuaca yang berubah-ubah dan adanya hujan intensitas sedang-lebat mengakibatkan operasi udara menjadi terhambat serta harus dimaksimalkan sebelum siang hari
- Akses transportasi darat ke Kecamatan Latimojong masih terputus
- Adanya kesulitan bahan bakar untuk melakukan operasi udara
- Akses transportasi darat ke Kecamatan Latimojong masih terputus
- Adanya kesulitan bahan bakar untuk melakukan operasi udara

➤ Kondisi Mutakhir :

- Pada Tanggap Darurat ke-14, - sesuai SK Provinsi selesai pada tanggal 16 Mei 2024, hampir semua desa sudah bisa diakses dan bantuan

logistik dapat disampaikan melalui darat. Selanjutnya penipisan personil dari provinsi dan pemerintah pusat, dan kegiatan dilanjutkan Pemerintah Kabupaten untuk melakukan rehabilitasi dan rekonstruksi infrastruktur

- 14/05/2024, Heli BNPB BELL 412 distribusi logistik : 3 sortie menuju Tibussan muatan Log 1,9 ton, evak : 2 Jiwa, 1 sortie menuju Pajang muatan 722 Kg, evak : NIHIL
- 14/05/2024 Heli Penerbad Distribusi Logistik sebanyak 2 Sortie, titik muat Bandara Bua, Kec. Bua - Desa Rante Balla, Kec. Latimojong (Doping sembako dan BBM Solar, 2.675 Kg)
- 9 Unit alat berat beroperasi di jalur Tabang-Ranteballa- Kadundung-Kandeapi-Boneposi
- Jaringan instalasi pengolahan air bersih PDAM luwu di wilayah terdampak banjir sudah mulai beroperasi
- Sistem listrik Pasca Banjir telah pulih 97% dengan total pelanggan yang telah pulih sebanyak 95%. Dari total 205 Gardu Distribusi, 199 GD telah menyala dan 6 GD masih padam. Lokasi yg masih padam yaitu : Desa Pajang, Desa Panggi, Desa Pajang, Desa Buntu Sarrek, Desa Ulu Salu, Desa Lambanan
- Progres konstruksi jembatan bailey di Desa Kadundung, pada hari ini telah dimasukkan batu kali sebanyak 200 kubik sebagai bahan dalam pemasangan bronjong. Terdapat kebutuhan material batu yang akan didatangkan besok untuk isian bronjong sebanyak 600 kubik. Sisa kerangka bailey terus dikirimkan dari workshop
- BBWS sejak tanggal 05 Mei 2024, telah mengoperasikan 1 truk tangki kapasitas 5.000 liter dengan ritase 2-3 kali per hari. Target kegiatan adalah Kecamatan Bajo Barat, Kecamatan Suli dan Kecamatan Suli Barat
- Balai Prasarana Pemukiman mengoperasikan 1 Unit truk tangki kapasitas 4.000 liter untuk menyuplai 4 hidran umum dengan kapasitas 2.000 liter di 4 Desa terdampak

Sumber : Pusdalops BPBD Kab. Luwu Ibu Hasbiah & Pusdalops Kab. Luwu Bpk. Asep Suyatna

14. Banjir & Tanah Longsor di Kab. Konawe Utara, Prov. Sulawesi Tenggara

- **UPDATE** : Selasa, 14 Mei 2024 Pkl. 19:00 WIB
- Kronologis : Dipicu oleh hujan dengan intensitas tinggi pada hari Jum'at, 03 Mei 2024 Pkl. 10:00 WITA
- Lokasi :
 - Kec. Landawe
 - Ds. Tambakua
 - Kec. Langgikima
 - Ds. Polora
 - Kec. Oheo
 - Ds. Paka Indah
 - Kec. Asera
 - Ds. Puuwanggudu
 - Ds. Wanggudu
 - Ds. Amorome
 - Ds. Tapuwatu

Kec. Andowia

- Ds. Laronanga

Kec. Molawe

- Ds. Tapuema

➤ Korban Jiwa :

- ±903 KK / 3.041 Jiwa terdampak
- 44 KK / 162 Jiwa mengungsi

➤ Kerugian Materil :

- 174 Unit rumah terendam
- 2 Unit fasdah terendam
- 1 Unit jembatan rusak
- ±125.1 Ha sawah terendam
- ±125 Ha komoditas lahan jagung terendam
- ±6 Ha komoditas lahan kacang tanah terendam
- ±1 Ha komoditas lahan kacang hijau terendam
- ±1.6 Ha komoditas sayuran terendam
- ±45 Ha kebun sawit terendam
- ±14.5 Ha lahan Pertanian lainnya terendam
- ±132 Ha lahan pertanian
- TMA mencapai ±50 - 135 cm

➤ Upaya :

- BPBD Kab. Konawe Utara berkoordinasi dengan instansi terkait guna pendataan dan upaya lebih lanjut
- Personil BPBD Kab. Konawe Utara menambah tenda di lokasi Desa Sambandete 1 Unit dan 2 Unit Politilen
- Damkar dan PU Balai Sungai mendistribusi air bersih di Desa Puuwanggudu Pukul 08.30 WITA dan Pukul 15.00 WITA
- Pramuka mendistribusi 500 nasi dos untuk Personil yang bertugas di Desa Sambandete
- F-PRB melakukan pemantauan di Desa Labungga
- Tambahan personil di sambandete 25 Polres, 30 Kodim, Danposal 4, Basarnas 10, Polairud 17, Satpol 5, Perhubungan 4
- Pemda memfasilitasi pemilik pencari untuk menggratiskan untuk pengangkutan kebutuhan bahan pokok masyarakat yang terdampak akibat akses jalan terputus
- PLN sudah memasang jaringan penerangan listrik di lokasi Huntap Desa Puuwanggudu
- Orari memasang 1 stasioner di Posko Utama dengan frekuensi 144650
- Mobilisasi perahu penyeberangan di Desa Padalere Utama oleh masyarakat
- Penambahan pos pelayanan pada lokasi terdampak
- RSUD menyediakan ruang perawat untuk pasien rujukan dari puskesmas

➤ Status :

- Penetapan Status Tanggap Darurat Banjir, Tanah Longsor dan Angin Puting Beliung di Kab. Konawe Utara Nomor 304 Tahun 2024 selama 14 Hari dengan TMT 09 Mei - 23 Mei 2024

➤ Kondisi Mutakhir :

- Banjir berangsur surut
- Sebagian warga masih mengungsi secara mandiri dan belum bisa kembali ke rumahnya karena masih takut luapan sungai yang belum surut sampai saat ini

Sumber : Kabid. Darurat Konawe Utara Arif & Kalaks BPBD Kab. Konawe Utara Bpk. Muh Aidin & Pusdalops BPBD Kab. Konawe Utara Bpk. Emil

B. Bencana Indonesia



Sumber : [Pusdatinkom BNPB](https://pusdatinkom.bnpb.go.id/)

C. Rekapitulasi berdasarkan SK Darurat 2024 – 2025

| No. | Jenis Kejadian | Lokasi | | Waktu Kejadian | | Masa Status | | | |
|-----------------------|---|----------------------|-----------------|------------------------|---------------|-------------|---|----------|-------------|
| | | Provinsi | Kab/Kota | Waktu Kejadian Bencana | Tanggal Surat | Siaga | Tanggap / Keadaan Darurat | Transisi | Rehab Rekon |
| Aceh | | | | | | | | | |
| 1. | | | | | | | | | |
| Sumatera Utara | | | | | | | | | |
| | | | | | | | | | |
| Sumatera Barat | | | | | | | | | |
| 1. | Tanah Longsor Dan Angin Kencang | Prov. Sumatera Barat | Kab. Sijunjung | | 23 April 2024 | | Menetap Tanggap Darurat hari terhitung mulai Tgl 23 April S/d 16 Mei 2024 | | |
| 2. | Tanah Longsor dan Cuaca Ekstrim | Prov. Sumatera Barat | Kota Sawahlunto | | 5 Mei 2024 | | SK Keadaan Darurat 14 Hari TMT 5 - 18 Mei 2024 | | |
| 3. | Tanah Longsor & Banjir Bandang Lahar Dingin | Prov. Sumatera Barat | Kab. Agam | | 12 Mei 2024 | | SK TD terhitung sejak Tgl. 12 Mei 2024 – 25 Mei 2024 | | |

| | | | | | | | | | |
|-------------------------|---|------------------------|---------------------|--|-----------------|---|--|--|--|
| 4. | Tanah Longsor & Banjir Bandang Lahar Dingin | Prov. Sumatera Barat | Kota Padang Panjang | | 12 Mei 2024 | | SK TD terhitung sejak Tgl. 12 Mei 2024 – 26 Mei 2024 | | |
| 5. | Tanah Longsor & Banjir Bandang Lahar Dingin | Prov. Sumatera Barat | | | | | SK TD terhitung sejak Tgl. 13 Mei 2024 – 26 Mei 2024 | | |
| Riau | | | | | | | | | |
| 1. | Kebakaran Hutan dan Lahan | Riau | - | | 12 Maret 2024 | Siaga 263 hari TMT 13 Maret -30 November 2024 | | | |
| 2. | Kebakaran Hutan dan Lahan | Prov. Riau | Kota Dumai | | 2 Februari 2024 | Siaga Darurat terhitung dari 2 Feb sd 31 Des 2024 | | | |
| Kepulauan Riau | | | | | | | | | |
| | | | | | | | | | |
| Jambi | | | | | | | | | |
| | | | | | | | | | |
| Sumatera Selatan | | | | | | | | | |
| 1. | Banjir | Prov. Sumatera Selatan | Kab. OKU | | 07 Mei 2024 | | SK TD teritung sejak | | |

| | | | | | | | | | |
|--------------------|--|------------------|-------------------|--|------------------|--|---|--------------------------------------|--|
| | | | | | | | 07 - 20 Mei 2024 | | |
| 2 | Tanah Longsor | Sumatera Selatan | Kab. Empat Lawang | | 8 Mei 2024 | | <u>ST Darurat Bencana 14 hari TMT 8-21 Mei 2024</u> | | |
| Bengkulu | | | | | | | | | |
| 1. | | | | | | | | | |
| Lampung | | | | | | | | | |
| | | | | | | | | | |
| Banten | | | | | | | | | |
| 1. | | | | | | | | | |
| DKI Jakarta | | | | | | | | | |
| 1. | | | | | | | | | |
| Jawa Barat | | | | | | | | | |
| 1. | Banjir, Banjir Bandang, Cuaca Ekstrem, Gelombang Ekstrem, Abrasi serta Tanah Longsor | Prov. Jawa Barat | | | 17 November 2023 | SK Siaga Darurat Bencana Terhitung Tgl. 09 November 2023 s/d 31 Mei 2024 | | | |
| 2. | Banjir, Banjir Bandang, Rob, Abrasi, Longsor dan Pergerakan Tanah serta Puting Beliung/Angin Kencang | Prov. Jawa Barat | Kab. Karawang | | 6 Desember 2023 | SK Siaga Darurat TMT 6 Des 2023 - 31 Mei 2024 | | | |
| 3. | Banjir | Jawa Barat | Kab. Cirebon | | 20 Maret 2024 | | | Status Masa Transisi Darurat ke Masa | |

| | | | | | | | | | |
|--------------------|---|-------------------|------------|--|------------------|--|--|--|--|
| | | | | | | | | Pemulihan 60 Hari TMT 21 Maret - 19 Mei 2024 | |
| 4. | Pergerakan Tanah dan Tanah Longsor di Kec. Banjarwangi, Kec. Cisompet, Kec. Pakenjeng | Prov. Jawa Barat | Kab. Garut | | 26 April 2024 | | SK TD terhitung sejak Tgl. 26 April 2024 – 09 Mei 2024 | | |
| Jawa Tengah | | | | | | | | | |
| 1. | Siaga Darurat Bencana Banjir Tanah Longsor dan Angin Puting Beliung | Prov. Jawa Tengah | | | 15 November 2023 | SK Siaga Darurat Bencana TMT 10 Nov 2023 s.d. 10 Juni 2024 | | | |
| 2. | Siaga Darurat Bencana Angin, Banjir, dan Tanah Longsor | Prov. Jawa Tengah | | | 27 Juni 2023 | SK Siaga Bencana TMT 1 Juli 2023 s.d. 1 Juli 2024 | | | |
| 3. | Sk Siaga Darurat Angin Kencang, Banjir, dan Longsor | Prov. Jawa Tengah | | | 04 Desember 2023 | SK Siaga TMT 04 Desember 2023 s.d. 31 Mei 2024 | | | |
| 4 | SK TD angin kencang, banjir dan tanah longsor | Prov. Jawa Tengah | | | 01 Nov 2023 | SK TD TMT 01 Nov 2023 s.d. 31 Des 2024 | | | |
| 7. | Angin Kencang, Banjir dan Longsor | Prov. Jawa Tengah | Kab. Kudus | | 04 Desember 2023 | Status Siaga Darurat TMT 4 Des 2023 - 31 Mei 2024 | Status TD TMT 15-24 Maret 2024 | SK Perpanjangan TD terhitung Tgl. 05 April 2024 – 30 | |

| | | | | | | | | | |
|-----|---|-------------------|----------------|--|-------------|---|--|---|--|
| | | | | | | | | September 2024 | |
| 8. | Banjir, Tanah Longsor dan Angin Kencang | Prov. Jawa Tengah | Kota Surakarta | | 07 Nov 2023 | SK Siaga Darurat Banjir, Tanah Longsor dan Angin Kencang 07 Nov 2023 - 01 Mei 2024 | | | |
| 9. | Hidrometeorologi | Prov. Jawa Tengah | Kab. Cilacap | | 15 Nov 2023 | SK Siaga Darurat Hidrometeorologi 15 Nov 2023 - 15 Mei 2024 | | | |
| 10. | Tanah Longsor dan Gerakan Tanah | Jawa Tengah | Kab. Cilacap | | 26 Feb 2024 | | | Perpanjangan ke 2 Status Transisi selama 6 bln TMT 27 Feb - 27 Agustus 2024 | |
| 11. | Tanah Longsor, Banjir Bandang dan Angin Kencang | Prov. Jawa Tengah | Kab. Wonosobo | | 11 Des 2023 | SK Siaga Darurat Tanah Longsor, Banjir Bandang dan Angin Kencang 11 Des 2023 - 10 Juni 2024 | | | |
| 12. | Hidrometeorologi | Prov. Jawa Tengah | Kab. Rembang | | 27 Des 2023 | SK Siaga Darurat Hidrometeorologi 27 Des 2023 - 31 Mei 2024 | | | |

| | | | | | | | | | |
|----------------------------|--|---------------------------|---------------|--|------------------|--|--|--|--|
| 13. | Banjir, Tanah Longsor dan Angin Puting Beliung | Prov. Jawa Tengah | Kab. Kebumen | | 15 Nov 2023 | SK Siaga Darurat Banjir, Tanah Longsor dan Angin Puting Beliung 15 Nov 2023 - 10 Juni 2024 | | | |
| 14. | Angin, Banjir dan Tanah Longsor | Prov. Jawa Tengah | Kab. Boyolali | | 27 Juni 2023 | SK Siaga Darurat Angin, Banjir dan Tanah Longsor 01 Juli 2023 - 01 Juli 2024 | | | |
| D.I Yogyakarta | | | | | | | | | |
| | | | | | | | | | |
| Jawa Timur | | | | | | | | | |
| | | | | | | | | | |
| Bali | | | | | | | | | |
| 1. | | | | | | | | | |
| Nusa Tenggara Barat | | | | | | | | | |
| 1. | | | | | | | | | |
| Nusa Tenggara Timur | | | | | | | | | |
| 1. | Siaga Darurat Rabies | Prov. Nusa Tenggara Timur | | | 23 Desember 2023 | Perpanjangan Siaga Darurat Bencana Non Alam Kejadian Luar Biasa Rabies, selama 6 Bulan TMT, 28 | | | |

Kalimantan Utara

1.

Sulawesi Utara

1.

Erupsi Gn. Api Ruang

Prov. Sulawesi Utara

Kab. Sitaro

30 April 2024

SK TD
terhitung
sejak Tgl. 30
April – 14 Mei
2024

2.

Erupsi Gn. Api Ruang

Prov. Sulawesi Utara

Kab. Kep. Siau
Tagulandang
Biaro

30 April 2024

Perpanjangan
Status TD
Selama 14
hari sejak 30
April s/d 13
Mei 2024

3.

Erupsi Gn. Api Ruang

Prov. Sulawesi Utara

Kab. Minahasa
Utara

22 April 2024
&
30 April 2024

SK
Perpanjangan
Status TD
terhitung
sejak Tgl. 22
April – 05 Mei
2024

&

SK Status TD
terhitung
sejak Tgl. 30
April – 13 Mei
2024

4.

Erupsi Gn. Api Ruang

Prov. Sulawesi Utara

Kota Manado

18 April 2024

SK Siaga Darurat
terhitung Tgl. 18
April - 18 Mei 2024

| Gorontalo | | | | | | | | | |
|------------------|--|------------------------|----------------------|--|------------------|--|---|--|--|
| 1. | Banjir dan Tanah Longsor | Prov. Gorontalo | Kab. Gorontalo Utara | | 13 Februari 2024 | | SK TD terhitung Sejak Tgl. 13 Maret 2024 s/d 13 Mei 2024 | | |
| Sulawesi Tengah | | | | | | | | | |
| | | | | | | | | | |
| Sulawesi Barat | | | | | | | | | |
| 1. | | | | | | | | | |
| Sulawesi Selatan | | | | | | | | | |
| 1. | Banjir, Banjir Bandang dan Tanah Longsor | Prov. Sulawesi Selatan | | | 3 Mei 2024 | | SK TD 14 hari TMT 3 - 16 Mei 2024 | | |
| 2. | Bencana alam Angin Kencang, Banjir, Tanah Longsor, Abrasi, dan Kebakaran | Prov. Sulawesi Selatan | Kab. Pinrang | | 6 Mei 2024 | Status Siaga Darurat selama 90 (sembilan puluh) hari terhitung 02 Maret s/d 02 Juni 2024 | Status Tanggap Darurat Selama 30 (Tiga Puluh) hari terhitung 27 April S/d 26 Mei 2024 | | |
| 3. | Banjir Bandang Dan Tanah Longsor | Prov. Sulawesi Selatan | Kab. Enrekang | | 20 April 2024 | | Menetapkan Status Tanggap Darurat | | |

| | | | | | | | | | |
|----|---|------------------------|---------------|--|------------------|--|---|--|--|
| | | | | | | | Selama 14 (empat belas) Hari terhitung mulai tgl. 27 Sampai April 2024 s/d Tgl. 10 Mei 2024 | | |
| 4. | Banjir, Tanah Longsor dan Angin Kencang | Prov. Sulawesi Selatan | Kab. Barru | | 04 April 2024 | | | Menetapkan Status Transisi Darurat selama 90 (Sembilan Puluh) hari terhitung mulai pada tgl 04 April 2024 s/d tgl. 03 Juli 2024 | |
| 5. | Banjir & Tanah Longsor | Prov. Sulawesi Selatan | Kab. Luwu | | 03 Mei 2024 | | SK TD terhitung sejak Tgl. 03 Mei – 01 Juni 2024 | | |
| 6. | Banjir & Tanah Longsor & Angin Kencang | Prov. Sulawesi Selatan | Kab. Soppeng | | 19 Februari 2024 | SK SD terhitung sejak Tgl. 19 Februari - 19 Mei 2024 | | | |
| 7. | Banjir & | Prov. Sulawesi Selatan | Kab. Enrekang | | 03 Mei 2024 | | SK TD terhitung | | |

Maluku Tengah

1.

Papua

1.

Papua Barat

1.

Papua Tengah

1.

D. Pantauan Gunung Api

Berikut hasil pantauan aktivitas Gunung Api berdasarkan data dari PVMBG. Pada status Gunung api SIAGA (Level III) dan AWAS (Level IV) tahun 2020-2024 yaitu sebagai berikut :

| No | Gunung Api | Lokasi | Status | Tanggal Penetapan |
|----|-------------------|----------------|-------------------|-------------------|
| 1. | Gn. Ruang | Sulawesi Utara | AWAS (Level III) | 13 Mei 2024 |
| 2. | Gn. Awu | Sulawesi Utara | SIAGA (Level III) | 16 April 2024 |
| 3. | Gn. Ibu | Maluku Utara | SIAGA (Level III) | 08 Mei 2024 |
| 4. | Gn. Ili Lewotolok | NTT | SIAGA (Level III) | 27 Februari 2024 |
| 5. | Gn. Marapi | Sumatera Barat | SIAGA (Level III) | 09 Januari 2024 |
| 6. | Gn. Merapi | D.I Yogyakarta | SIAGA (Level III) | 05 November 2020 |
| 7. | Gn. Semeru | Jawa Timur | SIAGA (Level III) | 04 Desember 2022 |

Sumber : <https://magma.esdm.go.id/>

E. Komunikasi Radio BNPB

Dilaporkan bahwa petugas radio secara rutin melakukan komunikasi radio (*roll call*) dengan BPBD dan instansi lainnya se - Indonesia untuk mengumpulkan informasi kejadian Bencana dan cuaca. Dilaporkan pada Selasa, 14 Mei 2024. Petugas Radio BNPB berhasil melakukan komunikasi radio dengan BPBD di Indonesia.


F. Prakiraan Cuaca oleh BMKG

Berlaku Prakiraan Cuaca Tgl. 15 Mei 2024 Pkl. 07:00 WIB s/d 16 Mei 2024 Pkl. 07:00 WIB. Potensi dampak hujan lebat dapat terjadi di wilayah Indonesia sebagai berikut ;

| POTENSI WILAYAH TERDAMPAK | |
|----------------------------------|----------------------------|
| Sumatera Barat (Siaga) | Maluku (Waspada) |
| Aceh (Waspada) | Maluku Utara (Waspada) |
| Sumatera Utara (Waspada) | Papua Barat (Waspada) |
| Bengkulu (Waspada) | Papua Barat Daya (Waspada) |
| Jawa Barat (Waspada) | Papua Tengah (Waspada) |

| | |
|----------------------------|----------------------------|
| Kalimantan Barat (Waspada) | Papua (Waspada) |
| Sulawesi Utara (Waspada) | Papua Pegunungan (Waspada) |
| Sulawesi Tengah (Waspada) | Papua Selatan (Waspada) |
| Sulawesi Selatan (Waspada) | |
| Gorontalo (Waspada) | |

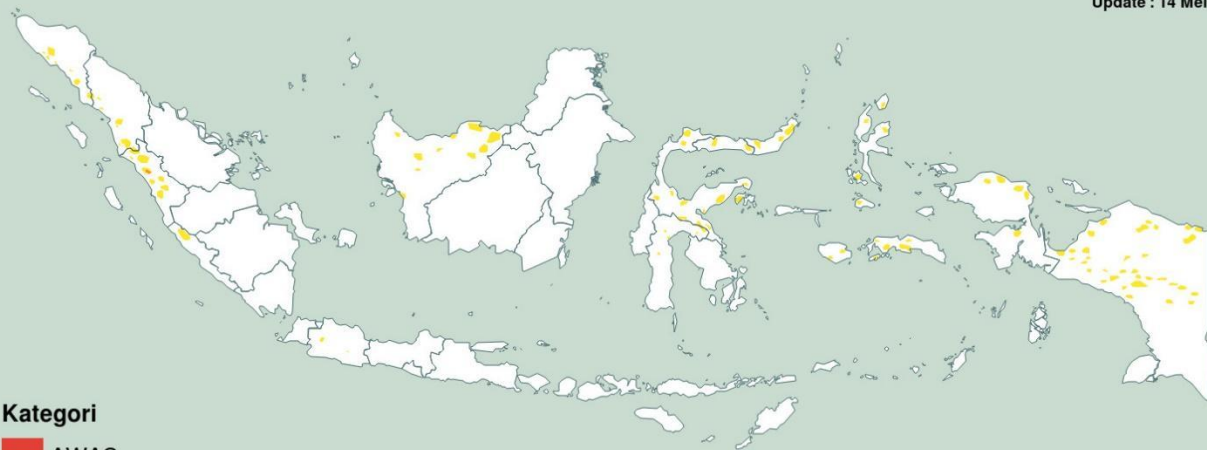
Detail informasi prakiraan berbasis dampak BMKG tersebut dapat diakses melalui link berikut ; <https://signature.bmkg.go.id>



PRAKIRAAN BERBASIS DAMPAK HUJAN LEBAT WILAYAH INDONESIA

Valid ; 15 Mei 2024 Pkl. 07.00 WIB s/d 16 Mei 2024 Pkl. 07.00 WIB

Update : 14 Mei 2024



Kategori

- AWAS
- SIAGA
- WASPADA

MATRIKS RISIKO

| | | | | | |
|---------------------|---------------|--------|--------|-------|----|
| Tingkat Kemungkinan | Tinggi | | 2 | 7 | 10 |
| | Sedang | | 1 | 6 | 9 |
| | Rendah | | | 4 | 8 |
| | Sangat Rendah | | | 3 | 5 |
| | | Ringan | Sedang | Berat | |

Potensi Dampak

POTENSI WILAYAH TERDAMPAK

- Sumatera Barat (Siaga)
- Aceh (Waspada)
- Sumatera Utara (Waspada)
- Bengkulu (Waspada)
- Jawa Barat (Waspada)
- Kalimantan Barat (Waspada)
- Sulawesi Utara (Waspada)
- Sulawesi Tengah (Waspada)
- Sulawesi Selatan (Waspada)
- Gorontalo (Waspada)

- Maluku (Waspada)
- Maluku Utara (Waspada)
- Papua Barat (Waspada)
- Papua Barat Daya (Waspada)
- Papua Tengah (Waspada)
- Papua (Waspada)
- Papua Pegunungan (Waspada)
- Papua Selatan (Waspada)

<https://signature.bmkg.go.id>
 @infobmkg
Call Center 196
Pusat Meteorologi Publik



PRAKIRAAN BERBASIS DAMPAK HUJAN LEBAT WILAYAH SUMATERA BARAT

Valid ; 15 Mei 2024 Pkl. 07.00 WIB s/d 16 Mei 2024 Pkl. 07.00 WIB

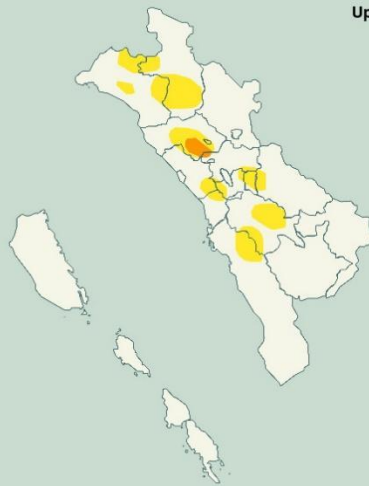
SIAGA

- Agam
- Tanah Datar
- Padang Pariaman

WASPADA

- Solok
- Sijunjung
- Pasaman
- Pesisir Selatan
- Lima Puluh Kota
- Kota Sawah Lunto
- Pasaman Barat
- Kota Padang
- Kota Bukittinggi

Update : 14 Mei 2024



Kategori

- AWAS
- SIAGA
- WASPADA

MATRIKS RISIKO

| | | | | |
|---------------------|---------------|----------------|--------|-------|
| Tingkat Kemungkinan | Tinggi | 2 | 7 | 10 |
| | Sedang | 1 | 6 | 9 |
| | Rendah | | 4 | 8 |
| | Sangat Rendah | | 3 | 5 |
| | | Ringan | Sedang | Berat |
| | | Potensi Dampak | | |

DAMPAK

- Jembatan yang rendah tidak dapat dilintasi.
- Terjadi longsor, guguran bebatuan atau erosi tanah dalam skala menengah.
- Volume aliran sungai meningkat/banjir.
- Aliran banjir berbahaya dan mengganggu aktivitas masyarakat dalam skala menengah.

YANG HARUS DILAKUKAN

- Berhati-hati jika beraktivitas di luar rumah.
- Memperbarui informasi melalui media massa maupun media sosial.
- Mencari informasi melalui pihak-pihak terkait kebencanaan.
- Tidak beraktivitas di luar rumah jika tidak mendesak.
- Berkoordinasi dengan pihak-pihak terkait kebencanaan.

<https://signature.bmkg.go.id>

@infobmkg

Call Center 196

Pusat Meteorologi Publik

Rabu, 15 Mei 2024

Petugas Piket :

| OPERATOR PUSDALOPS | |
|---------------------------|------------------------------|
| No. | PETUGAS SHIFT |
| 1. | Muh. Mirwansyah Putra |
| 2. | Harry. AB |
| 3. | Arif Ramadhan |
| 4. | Ari Anwar |
| 5. | Roni |
| 6. | Yosia P.B (Asrot) |